

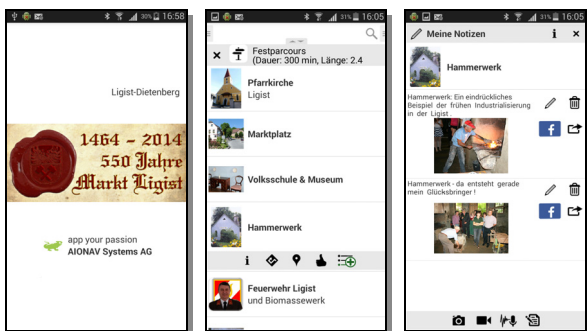
aionav-Apps für Gemeinden

Mit aionav-Apps begeistern Sie!

aionav-Apps bieten alle Möglichkeiten, um Ihre Gemeinde ins beste Licht zu rücken. Sie erlauben die Präsentation Ihrer Dienstleistungen und Infrastruktur in Text, Bild, Video und Ton und im individuellen Design nach aussen und innen.

Informieren Sie Ihre Einwohner und Besucher gezielt über Ihre Gemeinde oder präsentieren Sie Ihren Standort auf georeferenzierten Karten zum raschen Finden - Suche und Navigation inklusive.

aionav-Apps sind interaktiv: Ihr Nutzer kann seine eigenen Eindrücke festhalten mit anderen Interessierten teilen.



Screenshots einer individuellen Startseite; Listerdarstellung und eigene Notizen.

Mit aionav-Apps sparen Sie!

Da aionav-Apps sowohl autonom, wie auch vernetzt funktionieren, brauchen Sie keine teuren Installationen, wenn Sie aionav-Apps einsetzen.

aionav-Apps verschlingen keine Entwicklungskosten. Sie können dank dem revolutionären aionav-App Konzept Ihre App selbst, ohne jegliche Programmierung gleichzeitig für iOS und Android erstellen und pflegen.

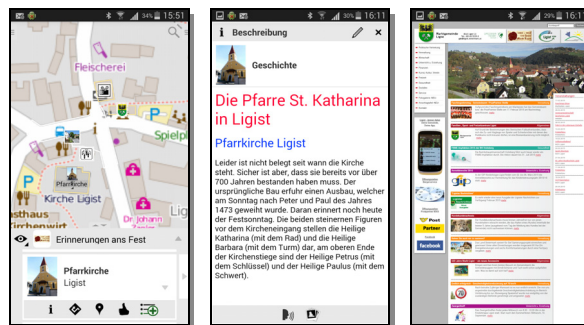
aionav-Apps sind die beste Visitenkarte Ihrer Gemeinde!

Begeistern Sie ihre Einwohner, Mitarbeiter und Besucher auf dem Medium, das ihnen am nächsten liegt und stets dabei ist: dem Smartphone oder Tablet.

Gewinnen Sie junge Familien und Zuzügler mit spannenden multimedialen Inhalten und gezielten Links zu den Vorteilen und Schönheiten Ihrer Gemeinde. Sparen Sie sich teure Imagekampagnen.

Erweitern Sie Ihre eigenen Inhalte ganz einfach mit Informationen zur Umgebung, zum lokalen Gewerbe, zu Vereinen und zu den Verkehrsverbindungen.

Verlinken Sie Google oder Apple Maps, Wikipedia oder andere Apps per Mausklick in Ihre eigene App.

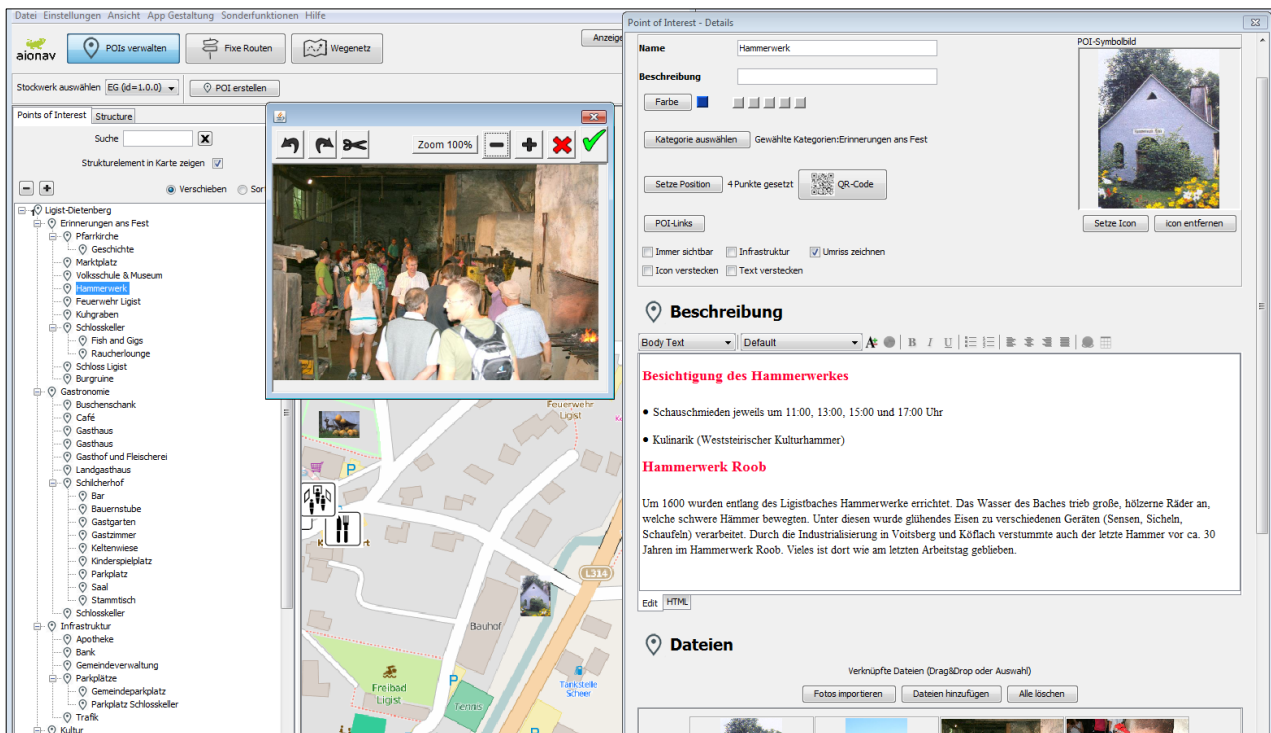


App mit Open Street Map; Infofenster und Verlinkung mit der Gemeinde-Webseite.

Einfache aionav-App Erstellung!

Der aionav-App Manager (Programm zur Erstellung der Apps) kann auf Ihrem eigenen Rechner installiert oder über das Internet genutzt werden. Die Daten bleiben bei Ihnen. Sie können von Laien erfasst und gepflegt werden.

Die aionav-Team, ein Startup der TU Graz, bietet Ihnen in jedem Fall professionelle Unterstützung und erstellt Sonderfunktionen oder Schnittstellen.



Eingabemaske eines POI (Point of Information)

Das aionav-App Konzept

Die meisten der Millionen von Info-Apps bedienen sich nicht viel mehr als optimierten Web-Aufrufen und nutzen die Fähigkeiten mobiler Endgeräte kaum aus.

Die Entwicklung individuell gestalteter Apps, welche die in mobilen Geräten steckenden Möglichkeiten voll nutzen und den spezifischen Anwendungsgebieten optimal angepasst sind, war bislang Profis vorbehalten und entsprechend teuer.

Das aionav-App Konzept revolutioniert die App-Entwicklung und -Nutzung in vielfacher Weise:

- Die Funktionen und die graphische Benutzeroberfläche (GUI) sind von den Inhalten getrennt; d.h. mit einer frei gestaltbaren Oberfläche können beliebige multimediale Informationen attraktiv verfügbar gemacht werden.

- Die Inhalte sind lokal verfügbar, können aber selbstverständlich auch mit dem Web verlinkt werden.
- Die Struktur der Inhalte ist frei definierbar.
- Die multimedialen Inhalte (Points of Information oder POIs genannt) können auf beliebigen Karten, Plänen und Grundrissen geo-referenziert dargestellt werden.

Weitere Highlights sind:

- Spracheingabe und –ausgabe.
- Merklisten, Favoriten.
- Geführte Touren.
- Optimierte Routenwahl.
- Navigation innen und aussen.
- Mehrsprachig, QR-Codes.
- Individuell gestaltbar.
- Kostengünstig!